

PLAN DE SITUATION - ECHELLE: 1/2500



Province de - Provinz
LIEGE / LÜTTICH

Commune de - Gemeinde
PLOMBIÈRES

Situation - Lage
RUE GUSTAVE DEMOULIN 57 4850 MONTZEN

Situation cadastrale - Katasterlage		
Division	3	Gemarkung
Section	A	Flur
Numéro	618C4 ET 618P4	Nummer

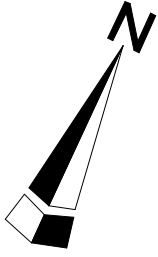
PLAN DE BORNAGE

MULLENDER Marilyn
GEOMETRE - EXPERT
LANDMESSER - EXPELTE

 Rue Saint-Vincent 60
4841 Henri-Chapelle
 0491 48 80 08
 geo.mullender@gmail.com
 GEO/18/1440

Echelle - Maßstab
1/250

Date - Datum
26 JUN 2020



LIMITE CADASTRALE

LIMITE CADASTRALE

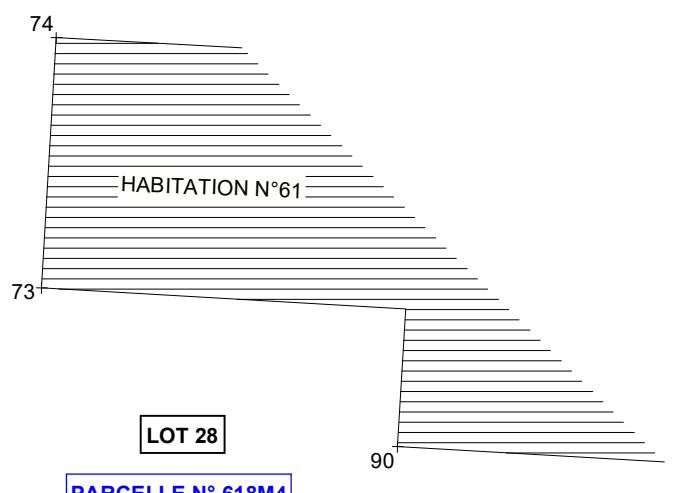

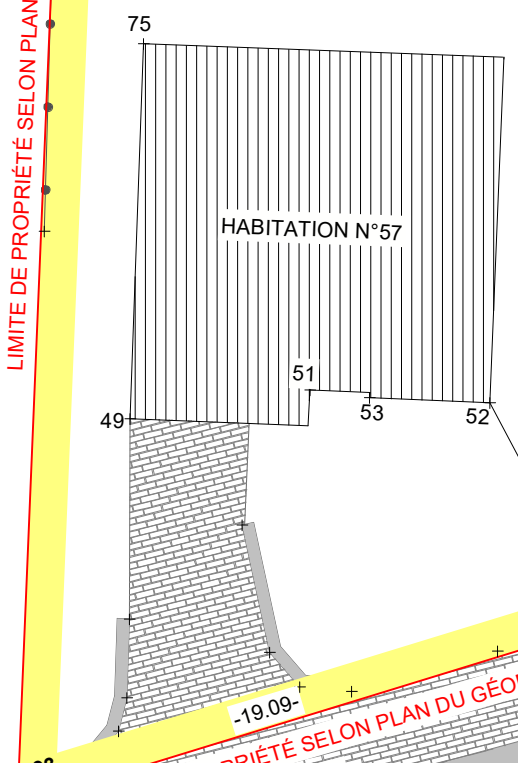
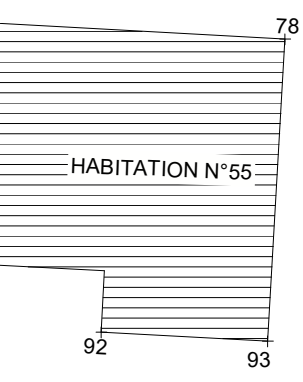
LOT 25
PARCELLE N° 618B4

LOT 26
PLOMBIERES / 3DIV / SEC A / N°618C4
SURFACE= 84-83-87-150-193-84 = 1100M²

LOT 27
PLOMBIERES / 3DIV / SEC A / N° 618P4
SURFACE = 83-291-182-117-156-150-87-83 = 1128M²

Liste de coordonnées

N°	X	Y	Information
28	1007.29	1028.63	PIQUET DE COIN
49	980.53	1009.52	COIN DE MAISON
51	984.49	1014.05	COIN DE MAISON
52	989.34	1017.54	COIN DE MAISON
53	986.18	1015.12	COIN DE MAISON
69	969.25	1078.22	PIQUET
70	969.31	1078.01	CORNIÈRE MÉTALLIQUE
73	1000.37	1042.66	COIN DE MAISON
74	995.42	1049.33	COIN DE MAISON
75	972.95	1019.33	COIN MAISON
78	973.60	1008.49	COIN DE MAISON
79	964.77	1001.92	COIN DE MAISON
81	949.29	1045.00	PIQUET METALLIQUE ROUGE
83	958.66	1062.43	LIMITE DE PROPRIÉTÉ
84	949.13	1045.26	LIMITE DE PROPRIÉTÉ
87	958.96	1062.03	BORNE EXISTANTE
88	949.10	1045.30	PIQUET DE CLÔTURE
90	1012.77	1046.17	COIN DE MAISON
92	975.13	997.16	COIN DE MAISON
93	979.55	1000.46	COIN DE MAISON
101	1031.17	1037.22	COIN MAISON
103	1020.61	1023.56	COIN MAISON
105	1025.38	1030.02	COIN MAISON
117	1006.93	1029.00	LIMITE DE PROPRIÉTÉ
156	999.14	1017.72	LIMITE DE PROPRIÉTÉ
182	968.42	1079.29	LIMITE DE PROPRIÉTÉ
150	996.27	1013.32	NOUVELLE BORNE
193	985.84	997.33	LIMITE DE PROPRIÉTÉ
291	966.11	1075.86	LIMITE DE PROPRIÉTÉ
889	1000.58	1015.23	TAQUE D'EGOUT
ST_01	1000.00	1000.00	STATION GÉO
ST_02	985.28	1055.94	STATION GÉO



LOT 28
PARCELLE N° 618M4

LIMITE CADASTRALE

LIMITE CADASTRALE

<<<VERS MONTZEN

VERS MORESNET>>>

RUE GUSTAVE DEMOULIN

PLAN DE BORNAGE

ECHELLE : 1/250



MULLENDER Marilyn
GEOMETRE - EXPERT
LANDMESSER - EXPERTE

- Rue Saint-Vincent 60
4841 Henri-Chapelle
- 0491 48 80 08
- geo.mullender@gmail.com
- GEO/18/1440

DATE: 26 JUN 2020